


Parque Nacional y Parque Natural de Sierra Nevada
Campaña de Seguridad “Sierra Nevada para vivirla segura”
Ficha de Seguridad

Información del 4 de marzo de 2021

Zona /Sector	Condiciones generales
Sector occidental	Nieve a partir de 2200 metros de forma discontinua y con mayor o menor espesor según orientación o exposición. ¡Atención al posible riesgo de aludes en laderas con gran acumulación de nieve! Siguen las condiciones difíciles actualmente. Mucho hielo, se recomienda extremar la precaución. ¡Ojo! imprescindibles crampones bien afilados y piolets.
<p>PREDICCIÓN METEOROLÓGICA PARA EL FIN DE SEMANA (Aemet):</p> <ul style="list-style-type: none"> - Cielos poco nubosos a nubosos con posibilidad de precipitaciones de nieve el sábado y domingo a partir de 1900-2000 metros. - Temperaturas en ligero ascenso. - Vientos flojos a moderados de componente sur el sábado y de componente noroeste el domingo. <p>POR SU SEGURIDAD:</p> <ul style="list-style-type: none"> - Consulte el parte meteorológico de forma previa a la actividad (puede cambiar el parte reflejado en la ficha) y absténgase de salir si es desfavorable. - En temporada invernal lleve equipo completo y suficiente ropa de abrigo, y no olvide botas cramponables, crampones con antizuecos y piolet si sube a la alta montaña. - No inicie ninguna actividad si no posee el conocimiento ni el material adecuado. - Evite salir solo; si lo hace, comunique el recorrido que va a seguir y la hora prevista de regreso a otras personas. 	<ul style="list-style-type: none"> - Imprescindibles crampones y piolets y saber utilizarlos - Si el tiempo cambia estando en montaña, no continúe con su actividad. - Lleve siempre un móvil con la batería completamente cargada y aplicación de geolocalización (Alpify, Alertcops, Localización Whatsapp). <p>REFUGIOS:</p> <ul style="list-style-type: none"> - En Refugios-vivac: ¡Dejen bien cerrada la puerta al salir! y por favor ¡¡no dejen basura dentro!!. <p>RECOMENDACIÓN:</p> <ul style="list-style-type: none"> - No den comida a los animales silvestres, ni dejen abandonados restos de alimentos. <p>AVISO ZONA ESTACIÓN DE ESQUÍ:</p> <ul style="list-style-type: none"> - Máquinas con cables trabajando en la Estación de Esquí a partir del fin de semana, respeten la señalización para evitar accidentes.
EN CASO DE ACCIDENTE O EMERGENCIA: LLAME AL 112	
<p>TELÉFONOS Y DIRECCIONES DE INTERÉS:</p> <ul style="list-style-type: none"> - Previsiones meteorológicas de la AEMET: www.aemet.es Otras previsiones: www.meteoexploration.com, www.eltiempo.es - Refugio Poqueira (cerrado covid 19 incluida zona libre): 958 34 33 49/659 55 42 24 www.refugiopoqueira.com (Webcam en directo) - Refugio Postero Alto (cerrado covid 19 incluida zona libre): 616 50 60 83 / 958 00 39 60 www.refugioposteroalto.es - Centro de Visitantes Dornajo: 958 34 06 25 - Centro de Visitantes Laujar: 950 51 55 35 - Punto de Información Pampaneira : 958 76 31 27 - Punto de Información de Capileira: 958 76 30 90 / 671 56 44 06 - Centro administrativo del Parque Nacional y Natural de Sierra Nevada: 958 98 02 38 - Contacto de correo electrónico del Área de Uso Público del P. N. Sierra Nevada: pnsierranevada.usopublico.dtgr.cagpds@juntadeandalucia.es - Ventana del Visitante Espacios Protegidos de Andalucía: www.ventanadelvisitante.es - Web Red de Parques Nacionales españoles: http://www.magrama.gob.es/es/red-parques-nacionales/nuestros-parques/sierra-nevada 	

ADVERTENCIA: Se recomienda no utilizar los refugios-vivac, al no poder garantizar el cumplimiento de los requisitos sanitarios por Covid 19. El parque no se hace responsable de las consecuencias que pudieran derivar de la utilización de estos refugios.





**¡Atención:
Mucho Hielo, por
favor extreme la
precaución!**



Veleta y Tozal del Cartujo



Pico Tajo de los Machos y Veleta desde el sur



San Juan y Picón de Jeres